

Sondernutzungsplanung
Gestaltungsplan Wasserschloss³

gemäss § 21 BauG

Höhenlinienplan 1:500

Vorprüfungsbericht vom
Mitwirkung vom bis
Öffentliche Auflage vom bis
Beschlossen vom Gemeinderat am

NAMENS DES GEMEINDERATES
Der Gemeindeammann Die Gemeindegemeinschaft


.....
Anton Suter Fabienne Fischer

Genehmigungsvermerk:






Auftrag-Nr. K067.002.020.00
Plan-Nr. 02
Status Mitwirkung
Projektleitung IGL
Bearbeitung CSCH
Datum 11.05.2026
Format 60 x 63
Visum

Dateiname: GP_Wasserschloss_M_2026-05-11.wxw

GENEHMIGUNGSINHALT

 braun Höhenlinien massgebendes Terrain (Äquidistanz 0.1 m) § 6

INFORMATIONENINHALT

-  rot Baubereiche
-  rot Baubereich für Unterebene- und unterirdische Bauten
-  schwarz Perimeter des Gestaltungsplans
-  grau Strasse bestehend
-  hellblau Gewässer

